Le projet sur le Walckiers : le sommet de l'iceberg
Les espaces verts partout menacés.

L'urbanisation de Bruxelles est un phénomène qui s'accélère.
Entre 1970 et 2006, avec une perte de 5,2% de population (1.075.136 à 1.018.804 hab.), l'urbanisation (imperméabilisation du sol) a augmenté de 13% (de 34 à 47%). Avec une augmentation de la population annoncée, la nature et les espaces verts vont passer un sale quart d'heure si des mesures radicales ne sont pas prises.
Les terrains constructibles sont urbanisés, mais on pourrait s'attendre que les espaces verts soient bien protégés. Il n'en est rien.

Voici un recueil de sites protégés dans le PRAS comme espaces verts, mais qui sont soit urbanisés, soit qui le seront à court terme. Les grignotages de quelques centaines de m² n'ont pas été repris.

Cela concerne en tout plus d'un hectare et demi en plus des 10 ha dûs à l'élargissement de la ligne RER à travers la forêt de Soignes et sans compter le projet d'élargissement du Ring qui se fera presque exclusivement aux dépens d'espaces verts. En Région bruxelloise, on parle d'une perte de 5 ha rien que pour le Bois du Laerbeek.

Ce travail n'est pas exhaustif et demande un approfondissement.
De la page 2 à 6 : espaces verts urbanisés certainement avec un permis
De la page 7 à 27 : espaces verts urbanisés avec ou sans permis ?

Si une meilleure protection des espaces verts n'est pas installée dans le PRAS Démographique, la perte de biodiversité à Bruxelles deviendra vite considérable. Des mesures radicales doivent être prises.

Le RER en Forêt de Soignes : 10 ha dont 7 en Région bruxelloise sont perdus pour l'élargissement de la ligne RER, formant une barrière infranchissable de 3,5 km. Zone Natura 2000 pour laquelle il a fallut batailler pour qu'au moins un écoduc pour le passage de la faune de 50 m de large soit construit, 2 de 60 m de large étaient demandés

2.700 m² : cette zone de parc de Schaerbeek devient équipement collectif pour qu'une école puisse s'étendre

Zone de parc, 4.700 m² sont devenus une école de la Ville de Bruxelles (Institut Paul Henri Spaak), rue Delva, rue du Gaz, rue Alfred Stevens

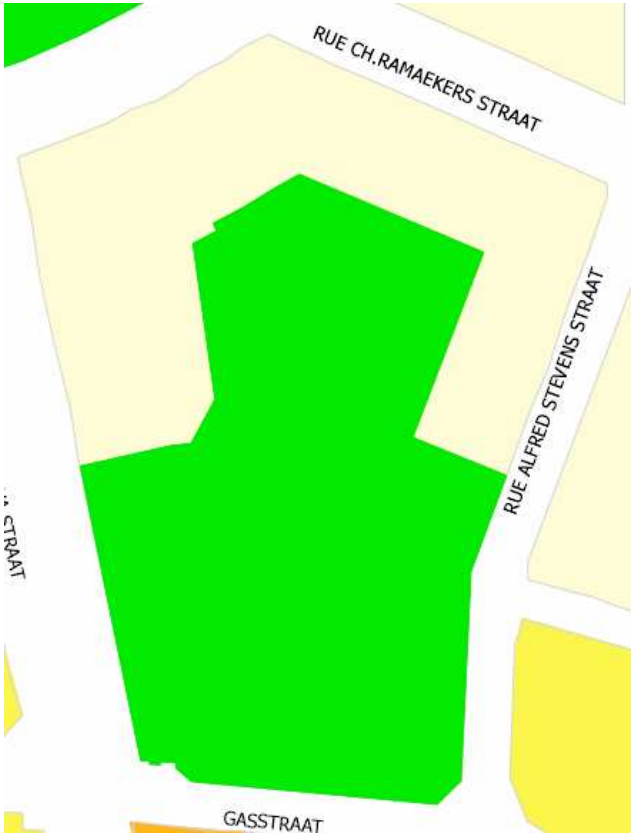

Zone verte, rue des Croix de Feu à Neder face à la rue de Heembeek : ±7.000 m²
Pour aménager un terminus de bus



Carré des Chardons à Schaerbeek, 4.800 m² en zone verte : il y a eu un recours au Conseil d'Etat du propriétaire qui a gagné contre cette affectation du PRAS

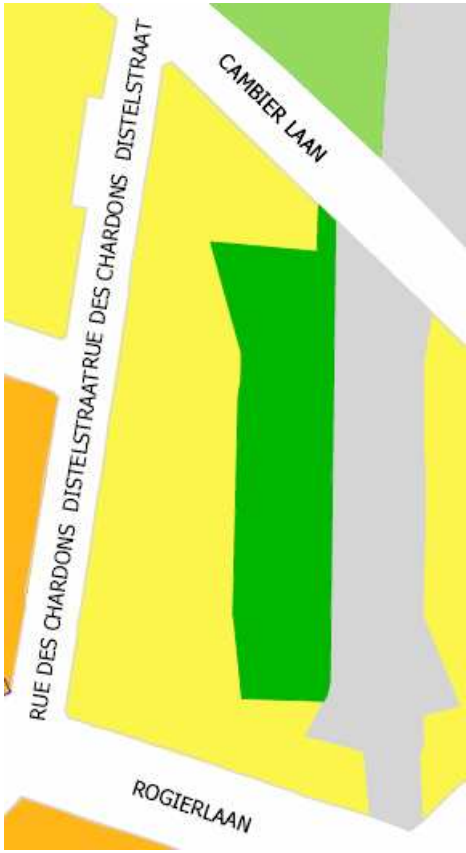

Ilot rue Gheude, rue de la Clinique à Anderlecht près de la gare du Midi
espace vert programmé dans le PRAS qui ne sera jamais réalisé : 6.700 m².
Il n'y a pourtant aucun quartier bruxellois qui en aie plus besoin.

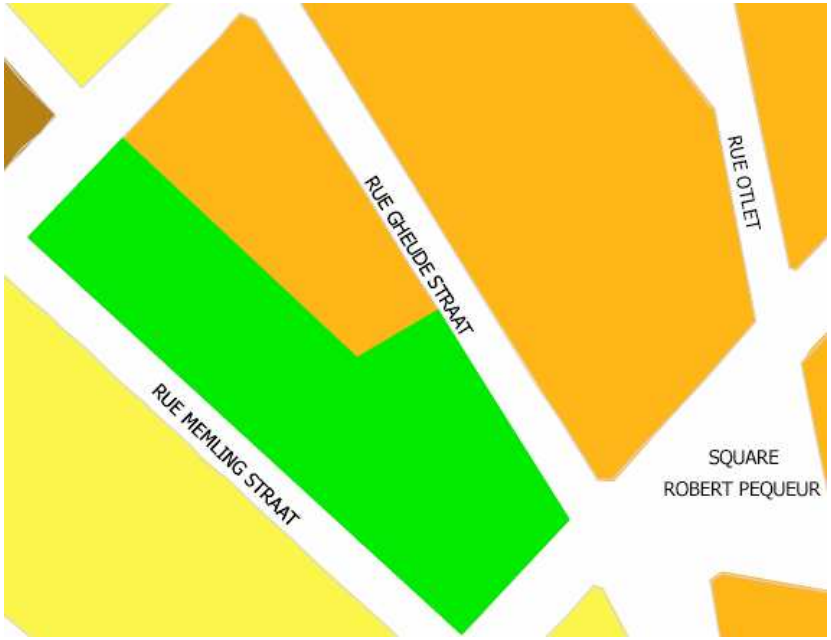

Zone agricole : installation de gaz (?) 5.700 m² au nord de la ligne de chemin de fer et au sud de la rue des Betteraves à Anderlecht

Neder, Trassersweg : site de traitement de déchets verts et voirie d'accès : 5.000 m²
en Zone de Haute valeur Biologique

Neder, petit chemin Vert

1.500 m² en haute valeur biologique devenus terrain de tennis

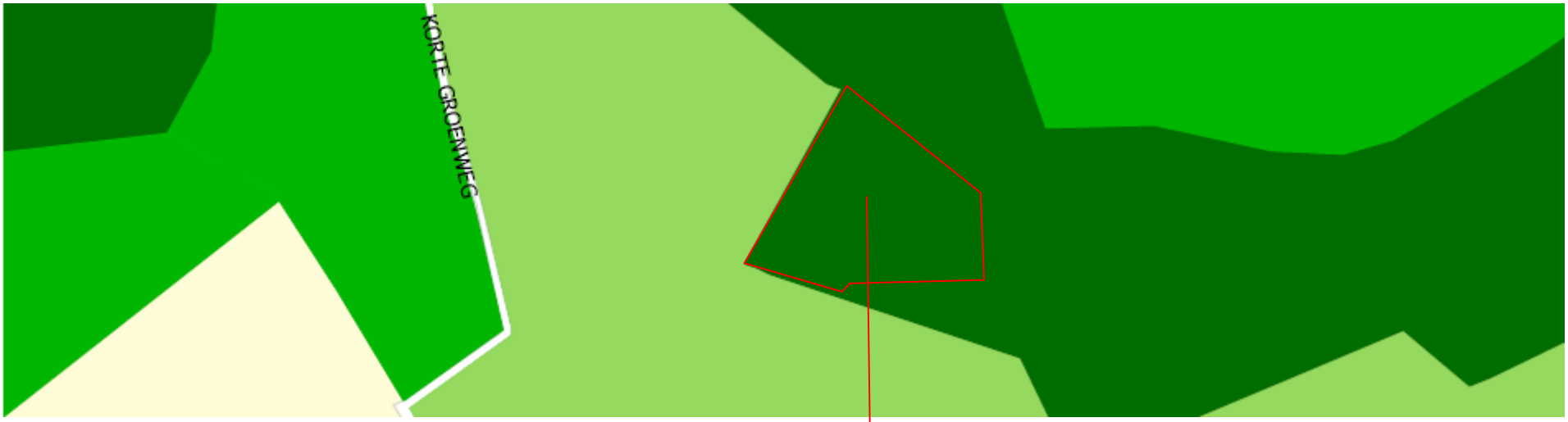

Laeken

Zone verte : dépôt de matériaux 5.000 m², entrée de l'A12 juste après le rond point

Heisel

Zone de parc : Îlot vert square de l'Atomium, avenue de l'Atomium et boulevard du Centenaire

23.000 m² dont 13.300 m² sont devenus parking.

Zone de parc : 8.250 m² est dont 3.750 m² sont devenus parking devant le Kinépolis

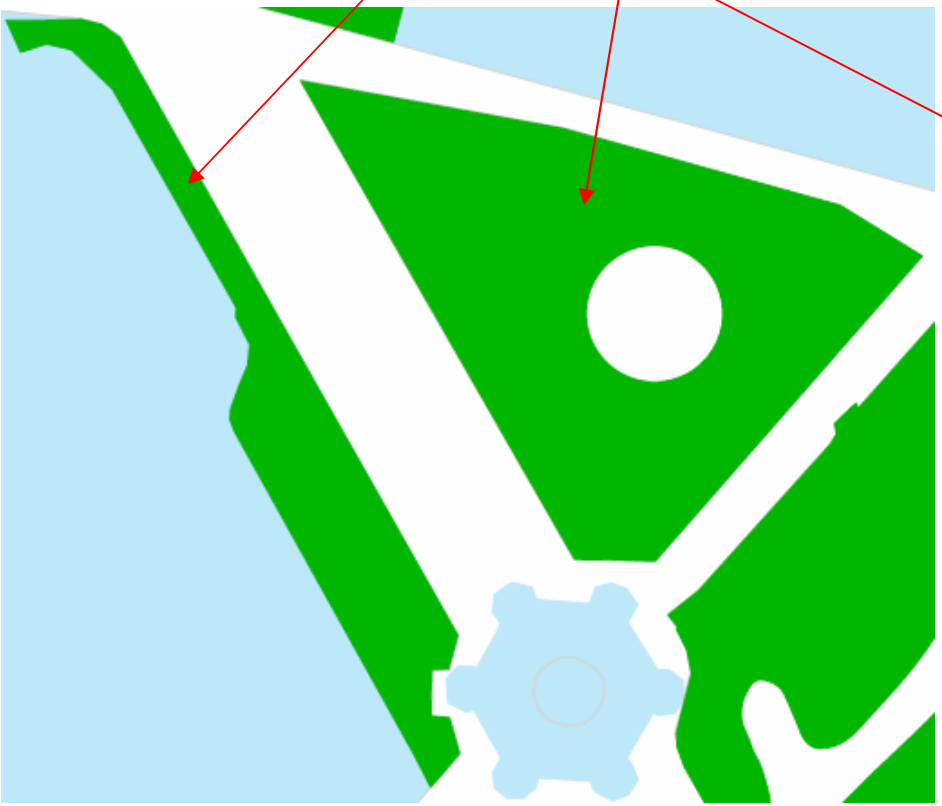

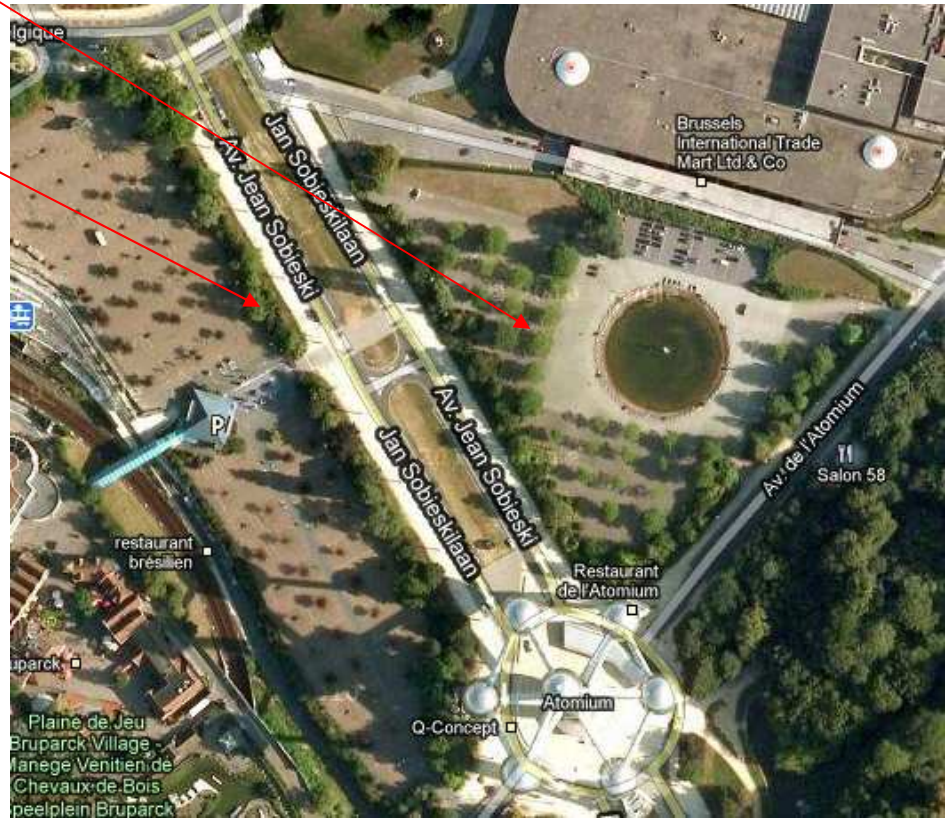

Sur 3.300 m² de zone de parc 1.400 m² sont devenus du parking et du dépôt
Rue Dupré à Jette

Zone verte : Rue au Bois à Ganshoren 4.000 m² de parking

Berchem

Zavelenberg : Zone de Haute Valeur Biologique

Un terrain de tennis (l'Hirondelle asbl) : 1.645 m²

2.200 m² de dépôt « fermier »

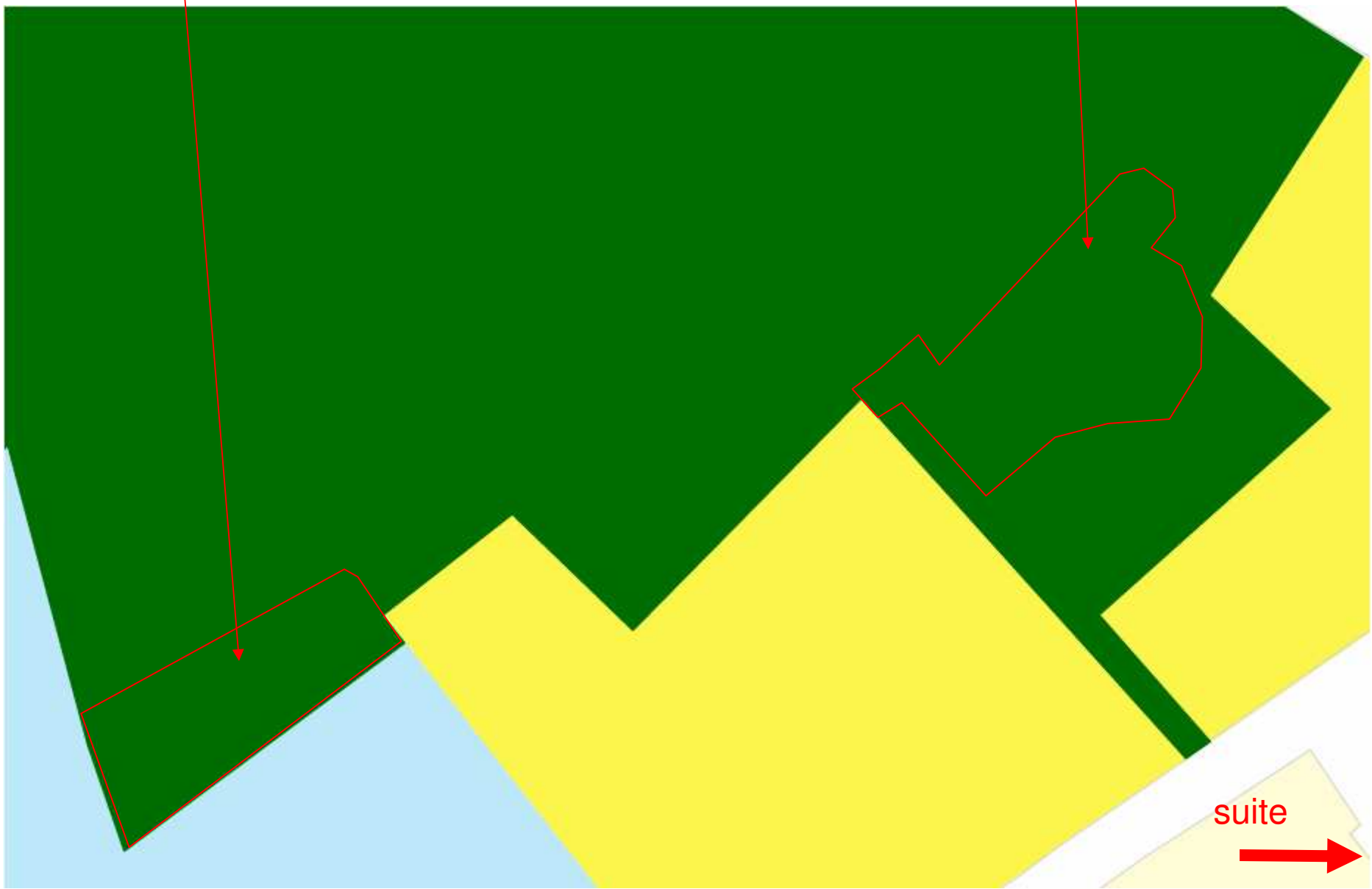

Berchem
Zavelenberg : Zone de Haute Valeur Biologique



2700 m²
Zone verte
Dépôt
à l'air libre,
rue de
L'Allée
Verte à
Berchem

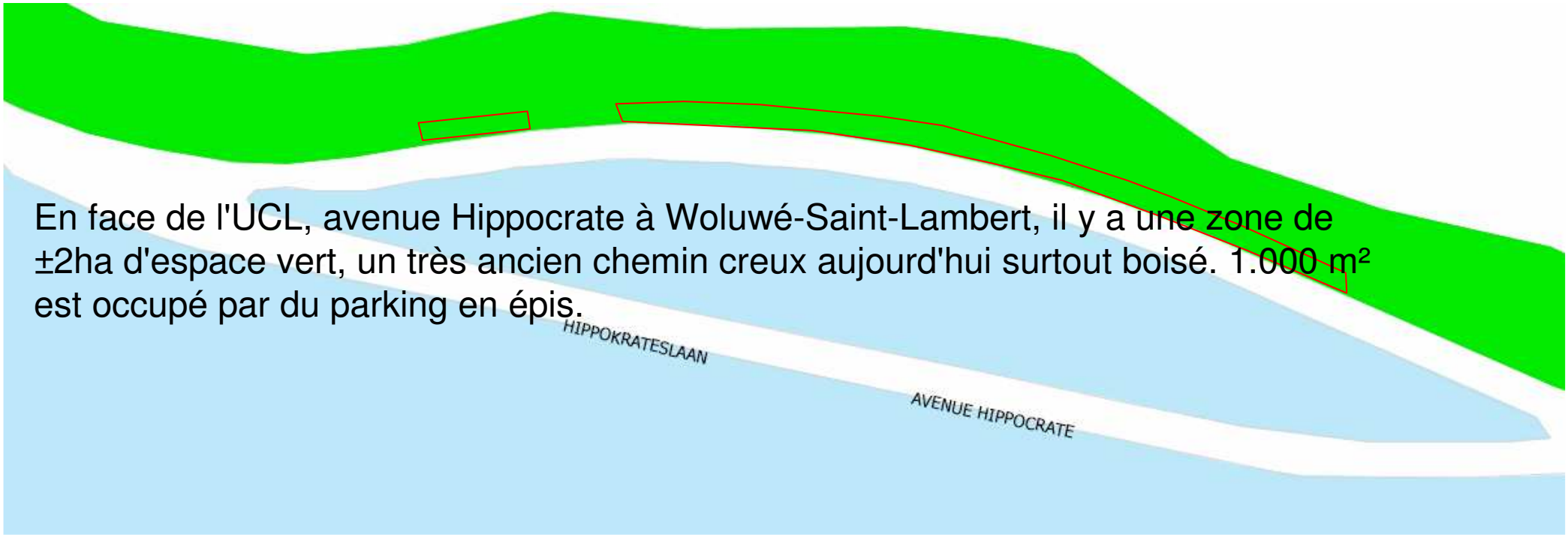

En face de l'UCL, avenue Hippocrate à Woluwé-Saint-Lambert, il y a une zone de ±2ha d'espace vert, un très ancien chemin creux aujourd'hui surtout boisé. 1.000 m² est occupé par du parking en épis.

Avenue Chapelle au Champs à Woluwé-St-Lambert
Zone verte, 600 m² devenu parking à Hof ter Musschen
Voisin immédiat d'une zone spéciale de conservation, « Natura 2000 »

Rue Neerveld à Woluwé-St-Lambert, parking en zone verte 2.000 m²
(parking sur 240 m de long)
Un terrain de 1.400 m² à l'avenir incertain



Zone verte rue du Meylemeersch à Anderlecht
Bande de stationnement rognant sur 380 m de long sur le site naturel de la vallée du Vogelzangbeek
1.000 m²

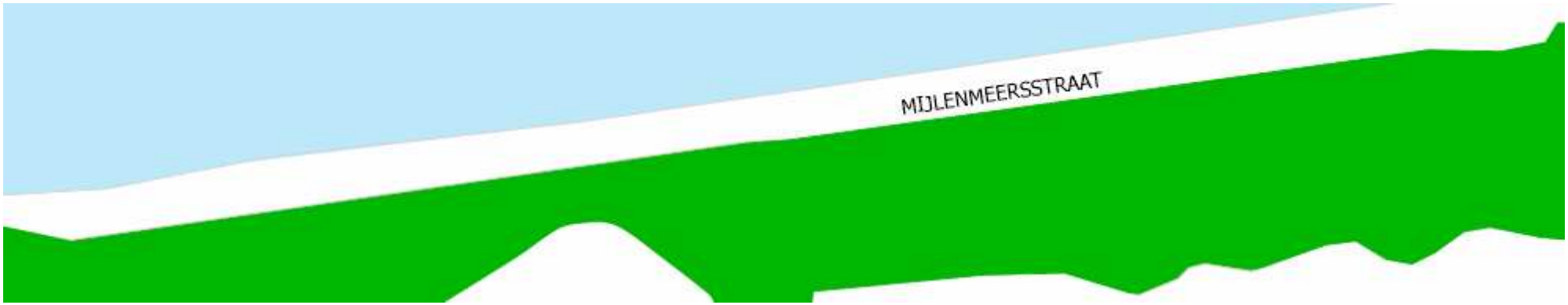

9.000 m² urbanisé en zone agricole, rue des Betteraves à Anderlecht, aménagé en club de tennis 7 terrains, un parking et divers aménagements

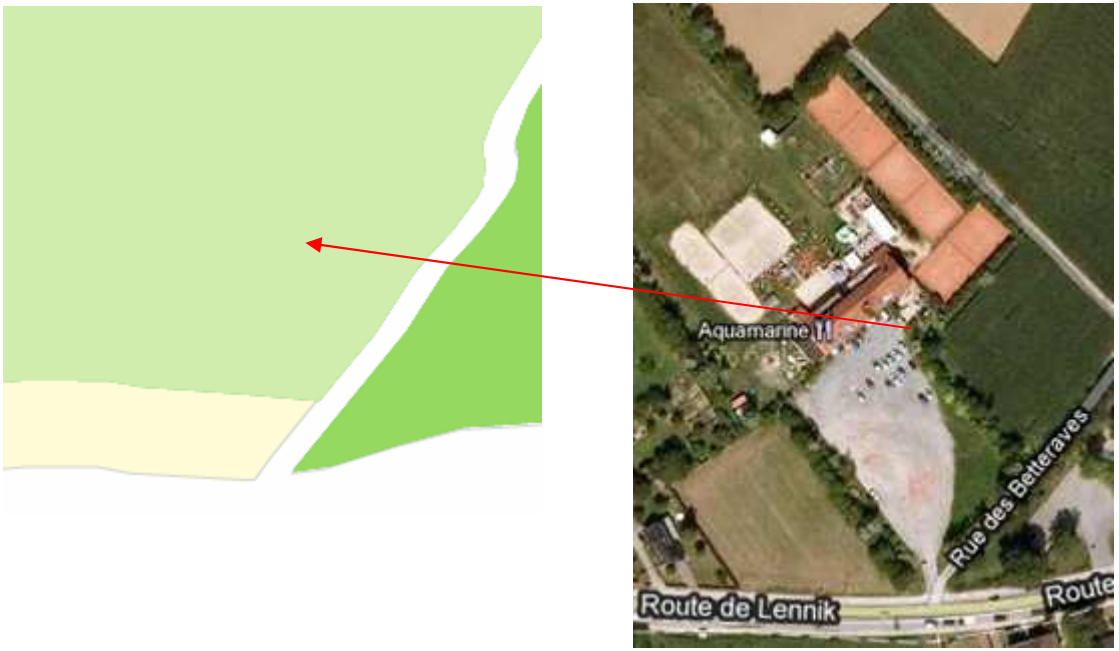

Zone agricole, 17.400 m², rue des Papillons à Anderlecht, juste à côté du moulin Luizenmolen, un dépôt à l'air libre et un terrain de football

Avenue d'Itterbeek à Anderlecht :
terrain de foot synthétique en zone agricole : 9.600 m²

20.000 m² d'infrastructure sportive en zone de parc drève Olympique à Anderlecht

1.800 m² de parc transformé en terrains de tennis et autres infrastructures avenue Montjoie à Uccle

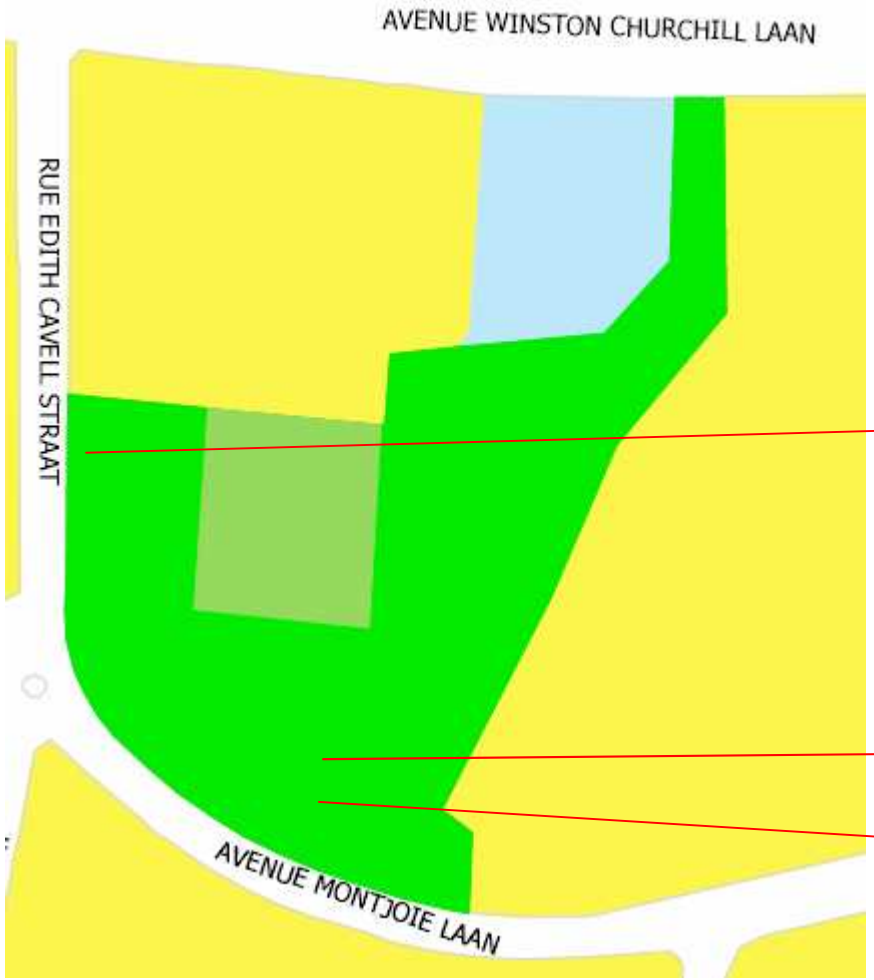

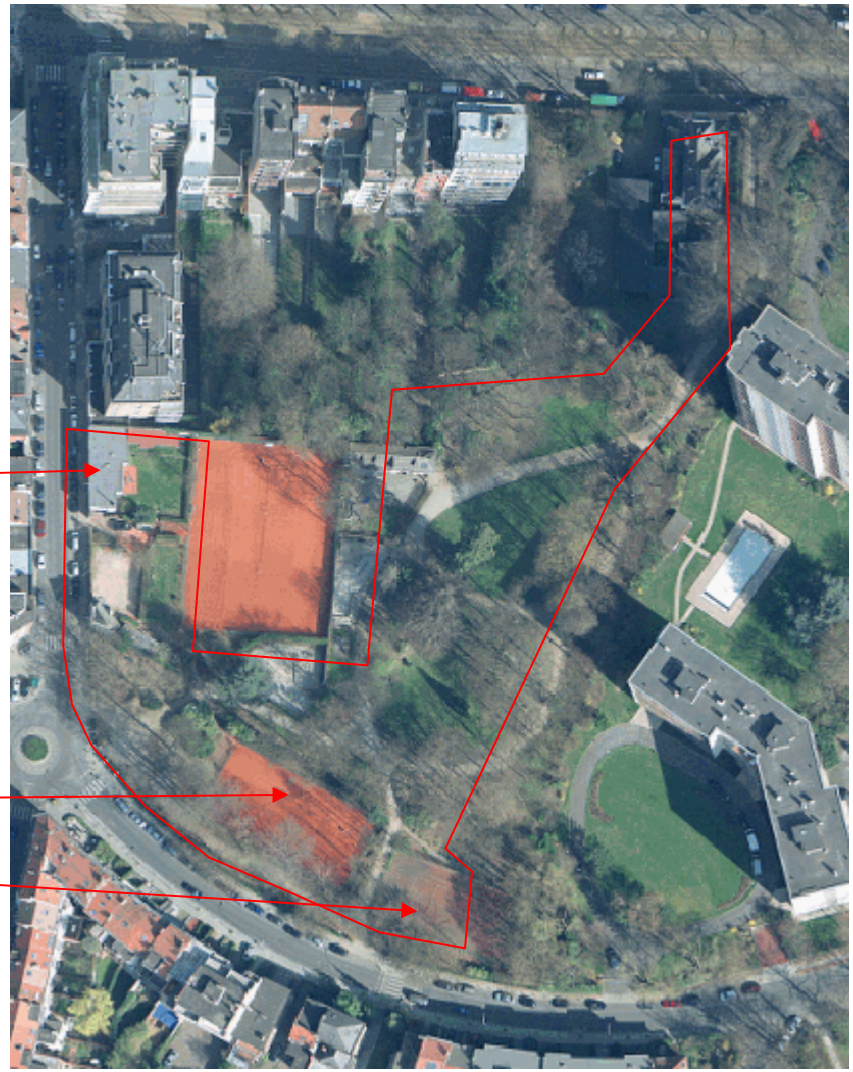

Bois de la Cambre près du carrefour chaussée de Waterloo, avenue de la Belle Alliance à Bruxelles, 1.100 m² de zone de Parc en équipement sportif ?

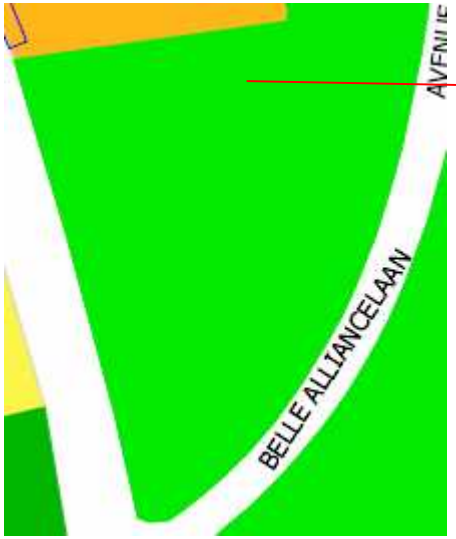

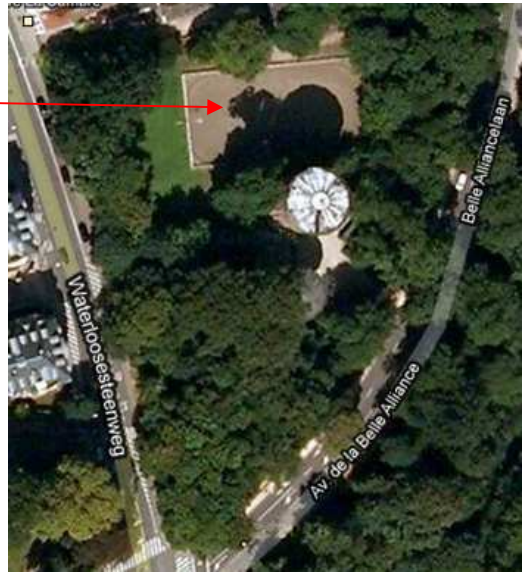
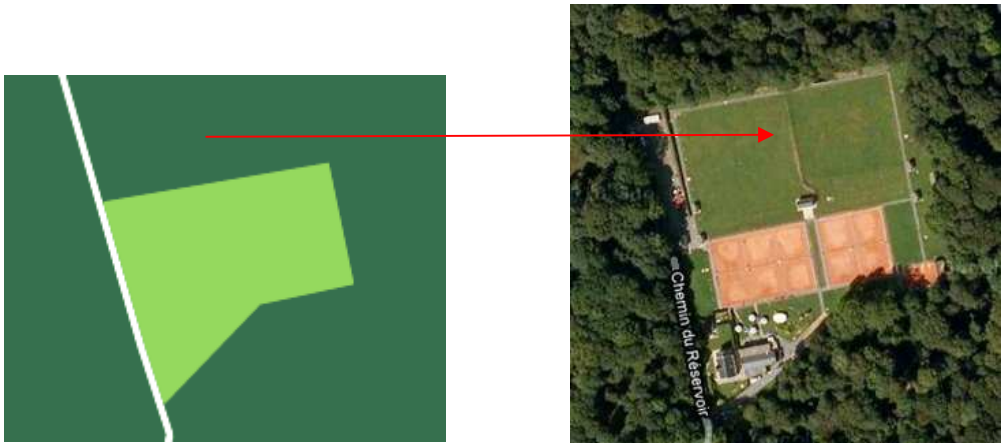
Forêt de Soignes, chemin du Réservoir (drève du Caporal) à Uccle, équipement sportif plus étendu que l'affectation Sport du PRAS de 5.000 m² en zone de Forêt